



VERBALE DELLA PRIMA CONFERENZA DI PIANIFICAZIONE PER L'ESAME CONGIUNTO DEL DOCUMENTO PRELIMINARE, DELLA VALSAT PREVENTIVA E DELL'AGGIORNAMENTO DEL QUADRO CONOSCITIVO FINALIZZATO ALL'ADOZIONE DI VARIANTE AL VIGENTE PSC (E RUE) DI REGGIO EMILIA PER LA RAZIONALIZZAZIONE DELLE PREVISIONI COMMERCIALI, FINALIZZATA ALLA VALORIZZAZIONE DELLA CITTA' STORICA.

L'anno 2017 il giorno 18 gennaio 2017 alle ore 9.30 presso la *sala Conferenze del palazzo Renata Fonte*, si è tenuta la Conferenza di Pianificazione relativa alla variante urbanistica in oggetto, convocata come sopra detto.

Assume la presidenza della Conferenza l'arch. Elisa Iori, Dirigente del Servizio Rigenerazione e Qualità Urbana del Comune di Reggio Emilia, e constata la presenza dei rappresentanti degli Enti invitati, come risultante dalla Scheda di registrazione presenze (allegato A), che costituisce parte integrante e sostanziale del presente verbale, e alle ore 10 dichiara aperta la seduta.

Segretaria verbalizzante è la dott.ssa Giovanna Vellani del Servizio Rigenerazione e Qualità Urbana del Comune di Reggio Emilia, sono altresì presenti il dott. Marco Bertani (responsabile della UOC Pianificazione Urbana) ed alcuni tecnici del Servizio, in particolare l'arch. Matilde Bianchi, l'ing. Aldo Treville, l'ing. Marco Barlotti e funzionari del SUE.

Viene verbalizzata l'impossibilità a partecipare alla seduta odierna del Comando provinciale dei Vigili del Fuoco, giusta sua nota acquisita con PEC al PG.n.5934/2017, di FER giusta sua nota acquisita con PEC al PG.n.5935/2017 che si raccomanda di essere inserito anche per la prossima seduta al fine di poter inviare il proprio contributo ed infine Autostrade per l'Italia giusta sua nota acquisita con PEC al PG.n.5933/2017, con specifica richiesta di ricevere una documentazione integrativa riguardante le sezioni in scala leggibile della fascia di rispetto e del confine di proprietà delimitato dalla recinzione stradale per ciascun progetto interessato dalle infrastrutture da loro gestite.

L'arch. Elisa Iori premette che il Comune di Reggio Emilia a fine dicembre ha avviato la procedura per adottare ai sensi degli articoli 32-33 della L.R. n.20/2000 due varianti al PSC e conseguentemente al RUE: una riguardante quella di cui all'oggetto per la quale la Giunta Comunale con propria deliberazione ID.n. 231 del 01/12/2016 ha approvato il Documento preliminare, la ValSAT preventiva (rapporto ambientale preliminare) e aggiornato il Quadro Conoscitivo; l'altra la cui conferenza sarà a seguire, riguardante l'individuazione e la razionalizzazione nel territorio rurale di attività produttive isolate ed aree specificatamente destinate ad attività fruibili, ricreative, sportive e turistiche compatibili.

Vista la necessità di verificare e/o acquisire le intese, i pareri, autorizzazioni, nulla osta o atti di assenso comunque denominati di competenza delle amministrazioni partecipanti e richiesti dalle vigenti leggi statali e regionali relativamente alle varianti proposte, con atto del Sindaco PG.n. 07/2017 del 02/01/2017, è stata indetta per la data odierna la conferenza di Pianificazione ai sensi dell'art.14 della L.R. 20/2000 e s.m.i. per l'esame congiunto, assieme agli Enti partecipanti, degli elaborati di entrambe le varianti.

La presente seduta è stata convocata dalla Dirigente con PEC PG.n.697 del 03/01/2017 ed il materiale è stato posto in consultazione sul sito internet del Comune:

<http://rigenerazione-strumenti.comune.re.it/>.

Si fa presente che è pervenuto il parere di SNAM acquisito alla procedura al PG.n.5285 del 17/01/2017.

L'arch. Elisa Iori precisa che tale proposta di variante rientra tra le strategie ed azioni messe in campo dall'Amministrazione Comunale per favorire la rigenerazione della città e del territorio esistente, tra cui si annovera quale esempio la riclassificazione urbanistica di aree ricomprese in ambiti urbanizzabili del PSC vigente o per le quali il RUE prospetta interventi di trasformazione, variante adottata con Deliberazione Consiliare n.229 del 21/12/2015, di prossima approvazione.

La proposta di variante ha infatti come obiettivo quello di razionalizzare le previsioni commerciali rispetto a quanto stabilito dal PSC 2011, prevedendo sia la riduzione delle potenzialità commerciali fuori dall'ambito della Città Storica (in termini di Superficie di vendita e di modifica della tipologia) sia la promozione del centro storico come unico centro commerciale naturale.

Valorizzazione della Città Storica perseguita dall'Amministrazione Comunale anche attraverso un'ulteriore variante al vigente RUE, ad oggi in fase di approvazione, che introduce una maggiore flessibilità nell'insediamento di usi nel nucleo storico e che, unitamente alla deliberazione relativa alle misure incentivanti dal punto di vista economico, permetterà di favorire la rigenerazione di questo ambito territoriale.

Si sintetizzano i principali obiettivi della presente proposta di variante, che sono:

- riduzione delle previsioni commerciali al di fuori della Città Storica, dal punto di vista della Superficie di vendita;
- promozione del commercio nel nucleo storico, contenendo la possibilità di realizzare al di fuori di esso aggregazioni di commercio di vicinato, ovvero gallerie commerciali che rappresentano il maggior competitor dell'offerta commerciale insediata in centro storico;
- aumento del contributo per il piccolo commercio.

Si prosegue illustrando l'aggiornamento del vigente Quadro conoscitivo relativo alla proposta di variante in argomento.

L'analisi del sistema demografico ha evidenziato nel 2014 un decremento della popolazione di circa 1.000 unità rispetto all'annualità precedente e al periodo di crescita registrato fino al 2012, a cui si accompagna una diminuzione della presenza e concentrazione dei flussi migratori sul territorio reggiano. Questo scenario è accompagnato da un contesto socio-economico che, a causa della crisi economica, ha visto diminuire il numero delle imprese e una ripresa del numero dei fallimenti proprio nell'anno 2016. A livello regionale e locale, nel 2012 e nel 2013, si sono registrate variazioni di PIL negative, in coerenza con quanto rilevato a livello nazionale. A risentire maggiormente dell'andamento negativo sono state le ditte individuali, mentre i settori che sono risultati in crescita appartengono al terziario.

Si prosegue illustrando l'attuale sistema commerciale.

A livello regionale, l'indagine sul commercio al dettaglio del IV trimestre 2015, ha evidenziato una ripresa del settore che viene trainato soprattutto dalla grande distribuzione (iper, super e grandi magazzini), anche se continua il calo delle vendite al dettaglio specializzato alimentare. In controtendenza rispetto a quanto rilevato a livello regionale, in provincia di Reggio Emilia si registra un arresto delle vendite al dettaglio, contrazione determinata soprattutto dal commercio non alimentare e da iper, super e grandi magazzini.

I dati relativi al confronto tra Provincia di Reggio Emilia e rete regionale, nel quinquennio 2007-2012, evidenziano che il tessuto reggiano si attesta sulle medie strutture, settore che registra la maggior attrazione e il maggior dinamismo imprenditoriale.

Inoltre sia nel comparto alimentare che in quello non alimentare, la Provincia di Reggio Emilia resta meno attrezzata della media regionale sia per densità di esercizi sia per dotazione di superficie procapite: solo il comparto alimentare si contraddistingue per un parziale recupero per quanto riguarda la dotazione di superficie. Nel complesso dunque, a livello provinciale la rete commerciale è stata trainata soprattutto dalle medie strutture, anziché agli esercizi specializzati o alle grandi strutture, ma rimane una realtà con densità di esercizi e dotazione di superficie minore della media regionale. Ciò che penalizza la rete provinciale rispetto alle realtà limitrofe è dunque la debolezza della capacità di competere del commercio reggiano.

La proposta di variante dunque, a partire da questo scenario oltre che dalla constatazione della limitata capacità di attrazione commerciale del centro storico di Reggio Emilia (attrazione meno forte di quella delle città limitrofe), propone una diminuzione delle potenzialità commerciali previste dal PSC 2011, per favorire la crescita di ruolo e il rafforzamento dell'identità e della capacità commerciale ed attrattiva di questo ambito territoriale, ove già peraltro si registrano negli ultimi due anni aperture di esercizi commerciali che hanno dato vigore al centro storico e l'aumento di interventi di ristrutturazione edilizia sui fabbricati.

Per quanto riguarda l'offerta commerciale, le tipologie di strutture di vendita e di insediamenti commerciali di medie/grandi dimensioni presenti all'interno del Comune di Reggio Emilia sono le seguenti:

- n.3 Centri Commerciali di attrazione di livello inferiore (Ariosto, Meridiana, Petali);
- n.1 grande struttura di vendita alimentare di attrazione di livello superiore (alimentare) a cui si aggiunge n.1 struttura di vendita sempre alimentare prevista dal PUA Ans2-2a di via Rosa Luxemburg, ad oggi in corso di approvazione;
- n.2 grandi strutture di vendita non alimentari (Centro mobili Gualtieri e Decathlon);
- n.10 medio-grandi strutture di vendita (di cui 7 alimentari e 3 non alimentari);
- n.161 medio-piccole strutture di vendita (di cui 37 alimentari e 124 non alimentari).

Le grandi strutture di vendita di attrazione di livello superiore del settore alimentare sono dunque collocate sull'asse nord-sud di via Inghilterra e su via Luxemburg e ad est, all'interno del PRU Ospizio. Le strutture commerciali non alimentari sono invece collocate prevalentemente a nord. Le medio-piccole strutture di vendite invece sono distribuite in modo capillare all'interno del territorio, con una presenza significativa anche nelle frazioni.

Inoltre le recenti trasformazioni hanno riguardato l'inserimento di medie strutture sia per le nuove aperture sia per le richieste di inserimento in POC, orientate principalmente verso alcuni ambiti del territorio quali il centro storico, le aree di attrazione commerciale e le aree di servizio zonali per la città consolidata.

Per quanto riguarda il centro storico, l'offerta commerciale presente si caratterizza per la presenza di piccoli esercizi commerciali e di medio-piccole strutture di vendita non alimentari. Inoltre, le recenti trasformazioni previste dal POC, nell'ottica di rigenerare e valorizzare tale ambito territoriale, quale area in cui incentivare la vivacità commerciale, hanno riguardato l'insediamento di una grande struttura commerciale all'interno del PRU del centro storico. Tale rigenerazione sta avvenendo anche grazie alla riduzione degli oneri di urbanizzazione e del costo di monetizzazione dei parcheggi pubblici per gli interventi di ristrutturazione e manutenzione straordinaria onerosa.

Per completare l'illustrazione del Quadro Conoscitivo, si prosegue analizzando in sintesi il sistema della pianificazione ovvero il consuntivo dell'attuazione e delle previsioni pregresse riguardante sia PUA/PPC approvati e convenzionati, prevalentemente residenziali, terziari/polifunzionali e produttivi, sia le trasformazioni in iter, a seguito di inserimento nel Piano Operativo Comunale e sue successive varianti.

L'arch. Elisa Iori passa pertanto la parola all'arch. Matilde Bianchi del Servizio Rigenerazione e Qualità Urbana del Comune, che ribadisce la necessità di:

- crescita di ruolo del centro storico, rafforzandone l'identità e la capacità commerciale e attrattiva in qualità di unico centro commerciale naturale;
- riequilibrio dell'assetto della rete commerciale in coerenza con le specifiche vocazioni zonali, per migliorare anche la qualità di servizio;
- potenziamento e qualificazione degli ambiti già destinati a funzione commerciale non alimentare, assestati sulla grande viabilità.

Vengono illustrati i contenuti della proposta di variante, avvalendosi della tavola in allegato al Documento Preliminare, riguardante l'individuazione territoriale degli ambiti interessati dalla proposta di variante.

Oltre a confermare le previsioni nella zona sud, la proposta di variante prevede di ridurre le potenzialità commerciali previste dal PSC 2011 per:

- gli Ambiti di Riqualificazione e i Poli Funzionali a corona del centro storico, ovvero per AR-4 (Gardenia), AR-5 (via Emilia F.lli Cervi), AR-8 (Mirabello, ex Polveriera, via Melato), AR-9 (via Emilia, via Turri, zona stazione), AR-10 (Santa Croce) e PF-4 “Stazione ferroviaria, Centro Intermodale (CIM) e ex-Officine Reggiane” in cui si prevedono SV non superiori a 3.500 mq;
- gli Ambiti di Riqualificazione presenti nelle frazioni (AR_F) a nord della città, ovvero per AR-6 (Pieve Mirandola - frazione suburbana), AR-12 (Roncocesi) e AR-13 (Cadè), in cui si prevedono SV non superiori a 1.500 mq;
- Ambito di Riqualificazione di Mancasale (AR_M) e della via Emilia (AR_E), in cui si prevedono estensioni di Superfici di vendita non superiori ai 1.500 mq (strutture di vendita medio-piccole), rispetto agli attuali 2.500 mq (strutture di vendita medio-grandi), mantenendo comunque, come già previsto dalle NA del PSC 2011, la limitazione al solo settore non alimentare;
- Ambiti per nuovi insediamenti produttivi (ASP_N1), situati nelle frazioni ed in prossimità dell'asse storico della via Emilia, in cui si prevedono SV non superiori a 1.500 mq. Nei restanti ASP_N1 individuati dal PSC 2011 si consente l'insediamento di aggregazioni di medio piccole strutture di vendita fino a 3.500 mq di Superficie di vendita complessiva, escludendo la possibilità di insediamento di aggregazioni che acquistino la valenza di centri commerciali di vicinato.

E' inoltre richiesta la verifica della capacità trasportistica degli assi viari in relazione all'impatto degli interventi e si prevede di aumentare il contributo economico a favore del piccolo commercio in centro storico, richiesto alle nuove strutture di vendita.

Successivamente vengono illustrate le n.5 aree già a vocazione commerciale, posizionate sugli assi della grande viabilità, in cui si prevede la possibilità di insediamento di una unica struttura di vendita non alimentare (fino a 4.500 mq di SV NA), tramite il trasferimento di licenza già esistente sul territorio comunale. L'obiettivo è quello di riqualificare urbanisticamente, architettonicamente, qualitativamente l'offerta delle strutture di vendita esistenti, anche dal punto di vista della sostenibilità territoriale e della specifica accessibilità. La localizzazione di tali strutture di vendita dovrà rispondere a requisiti di sostenibilità del nuovo carico urbanistico previsto.

Sempre all'interno della zona nord del Comune, la proposta di variante, a fronte della caratterizzazione terziaria dell'asse di via Morandi, propone di trasformare l'ambito per nuovo insediamento ANS1 collocato in località San Prospero (interessato da PUA Tu-2 del PRG 2001 approvato e non convenzionato) in ambito per nuovi insediamenti produttivi (ASP_N1), caratterizzato dalla presenza di funzioni produttive, terziarie e di servizio.

Interviene l'arch. Renzo Pavignani, P.O. della Provincia di Reggio Emilia, che chiede un chiarimento in merito all'Ambito di Riqualificazione AR-5 via Emilia F.lli Cervi (Ex Giglio), a cui l'arch. Elisa Iori risponde specificando che tale ambito viene equiparato agli altri Ambiti di Riqualificazione a corona del centro storico e al Polo funzionale PF-4 ex-officine Reggiane, ovvero prevedendo Superfici di vendita non superiori a 3.500 mq.

Viene passata la parola all'ing. Aldo Treville del Servizio Rigenerazione e Qualità Urbana del Comune, che illustra i contenuti del documento di ValSAT, esplicitando meglio gli elementi della proposta di variante e relativi obiettivi, azioni ed effetti.

Prosegue dunque descrivendo i singoli capitoli che costituiscono il documento.

Interviene l'arch. Anna Campeol, Dirigente del Servizio Pianificazione territoriale, Ambiente, Politiche culturali della Provincia di Reggio Emilia, che richiede chiarimenti in merito alla possibilità di trasferimento di Superfici di vendita di 4.500 mq non alimentare, in ambiti predefiniti posti nella zona nord. Chiede inoltre se è stata effettuata la verifica di conformità al PTCP, che individua un preciso numero di grandi strutture di vendita (n.4 nell'ambito del

bacino di Reggio Emilia).

L'arch. Elisa Iori chiarisce che la proposta di variante potenzialmente prevede n.5 aree, già a vocazione commerciale, in cui è possibile, tramite inserimento in POC e previo trasferimento di licenza esistente, insediare una unica struttura di vendita non alimentare (fino a 4.500 mq di SV), sempre nel rispetto delle quote massime individuate dal PTCP. Dunque non tutte le aree saranno attuabili, attraverso programmazione in POC si attueranno gli obiettivi strategici di PSC.

Interviene infine l'arch. Renzo Pavignani, che chiede delucidazioni sulle previsioni del centro storico, a cui l'arch. Elisa Iori risponde chiarendo che la proposta di variante non prevede modifiche a quanto già stabilito dal PSC 2011.

Non essendovi altre domande o precisazioni, l'arch. Elisa Iori propone come data della seconda seduta della Conferenza di pianificazione il 28 febbraio.

Si propone l'approvazione del seguente calendario dei lavori, tenendo in considerazione che i lavori della Conferenza si debbono concludere entro 90 giorni, ai sensi dell'art. 14 della LR 20/2000:

28 febbraio 2017: seconda seduta della Conferenza di pianificazione per raccolta di contributi dei partecipanti, presso la sala riunioni del Servizio Rigenerazione e Qualità urbana nella sede comunale del *palazzo Renata Fonte*.

Non essendoci altre osservazioni, il calendario proposto si dà per approvato dai presenti in sala.

Non richiedendo nessun altro la parola, l'arch. Elisa Iori dichiara conclusa la seduta alle ore 11,00.

Reggio Emilia, 18/01/2017

Il Responsabile del Procedimento
Dirigente del Servizio Rigenerazione e Qualità Urbana
Arch. Elisa Iori

La verbalizzante
dott.sa Giovanna Vellani

CONFERENZA DI PIANIFICAZIONE VARIANTE A PSC E RUE

razionalizzazione delle previsioni commerciali, finalizzata alla valorizzazione della città storica


Mercoledì 18 gennaio 2017

| Nome/Cognome | Ente | E-mail | Firma | Delegato | PG Delega |
|----------------------|--------------------------------|---|---|----------|-----------|
| | Comune di Albinea | albinea@cert.provincia.re.it | | | |
| CRISTINA SCARAVONATI | Comune di Bagnolo in Piano | bagnolo@cert.provincia.re.it |  | | |
| | Comune di Bibbiano | bibbiano@cert.provincia.re.it | | | |
| FEDERICA BERTOLUCCI | Comune di Campegine | campegine@cert.provincia.re.it |  | SI | |
| | Comune di Cadelbosco Sopra | caedelbosco@legalmail.it | | | |
| | Comune di Casalgrande | casalgrande@cert.provincia.re.it | | | |
| CHIESI IVAN | Comune di Castelnovo di Sotto | info@pec.comune.castelnovo-di-sotto.re.it |  | SI | |
| | Comune di Cavriago | comune.cavriago@legalmail.it | | | |
| | Comune di Correggio | correggio@cert.provincia.re.it | | | |
| | Comune di Montecchio Emilia | montecchio-emilia@cert.provincia.re.it | | | |
| BOCCI M. SILVIA | Comune di Quattro Castella | quattrocastella@cert.provincia.re.it |  | | |
| | Comune di Rubiera | comune-rubiera@postecert.it | | | |
| | Comune di San Martino in Rio | sanmartinoinrio@cert.provincia.re.it | | | |
| FEDERICA BERTOLUCCI | Comune di Sant'Ilario d'Enza | santilariodenza@cert.provincia.re.it |  | SI | |
| | Comune di Scandiano | scandiano@cert.provincia.re.it | | | |
| | Comune di Vezzano sul Crostolo | vezzanosulcrostolo@cert.provincia.re.it | | | |

CONFERENZA DI PIANIFICAZIONE VARIANTE A PSC E RUE

razionalizzazione delle previsioni commerciali, finalizzata alla valorizzazione della città storica





Mercoledì 18 gennaio 2017

| Nome/Cognome | Ente | E-mail | Firma | Delegato | PG Delega |
|----------------|---|--|---|----------|-----------|
| ERANUELE PORCU | Agenzia per la Mobilità di Reggio Emilia | am.re@pec.am.re.it |  | SI | |
| | A.N.A.S | anas.emiliaromagna@postacert.stradeanas.it | | | |
| | Azienda Consorziale Trasporto | actre@pec.actre.it | | | |
| | AUTOSTRADE PER L'ITALIA | autostradepertalia@pec.autostrade.it | | | |
| | FER s.r.l | fer@legalmail.it | | | |
| | FER s.r.l. Ufficio tecnico: Ing. Fabrizio Maccari | ufficio.tecnico@fer-online.it | | | |
| | Ministero Infrastrutture e Trasporti SEZIONE USTIF(BOLOGNA) | ustif-bologna@pec.mit.gov.it | | | |
| | Regione Emilia-Romagna Servizio Ferrovie | ferrovie@postacert.regione.emilia-romagna.it | | | |
| | RFI - Rete Ferroviaria Italiana S.p.a - Direzione Compartimentale Infrastrutture | segreteriaacda@pec.rfi.it | | | |
| | Rete Ferroviaria Italiana S.p.a - Direzione Direttrice Asse Verticale | / | | | |
| | Esercito Italiano - 6° Reparto Infrastrutture - Ufficio Demanio | infrastrutture_bologna@postacert.difesa.it | | | |
| | Seta S.p.a. | segreteria@pec.setaweb.it | | | |
| | | | | | |
| | | | | | |
| | | | | | |

CONFERENZA DI PIANIFICAZIONE VARIANTE A PSC E RUE

razionalizzazione delle previsioni commerciali, finalizzata alla valorizzazione della città storica


Mercoledì 18 gennaio 2017

| Nome/Cognome | Ente | E-mail | Firma | Delegato | PG Delega |
|---------------------|---|--|---|----------|-----------|
| | ATERSIR - Agenzia territoriale Emilia Romagna per Servizi Idrici e Rifiuti | dgatersir@pec.atersir.emr.it | | | |
| MONICA SALA | ARPAE | aoore@cert.arpa.emr.it |  | | |
| LORENA FRANZINI | ARPAE SAC | |  | | |
| | Autorità di Bacino del Fiume Po | protocollo@postacert.adbpo.it | | | |
| | AUSL (Servizio Igiene Pubblica - Sede di Reggio Emilia) | igienepubblica@pec.ausl.re.it | | | |
| MATEO ANGIARDI | Consorzio di Bonifica dell'Emilia Centrale | protocollo@pec.emiliacentrale.it |  | | |
| | Ente di Gestione per i Parchi e la Biodiversità - Emilia Centrale | protocollo@pec.parchiemiliacentrale.it | | | |
| PAVENTI FEDERICA | Agenzia regionale per la sicurezza territoriale e la protezione civile (Servizio Area Affluenti Po) | stpc.affluentipo@postacert.regione.emilia-romagna.it |  | | |
| | Servizio Difesa del suolo della costa e bonifica | difsuolo@postacert.regione.emilia-romagna.it | | | |
| | | | | | |
| | | | | | |
| | | | | | |
| | | | | | |
| | | | | | |

CONFERENZA DI PIANIFICAZIONE VARIANTE A PSC E RUE

razionalizzazione delle previsioni commerciali, finalizzata alla valorizzazione della città storica

Mercoledì 18 gennaio 2017

| Nome/Cognome | Ente | E-mail | Firma | Delegato | PG Delega |
|--------------|--|--|--|----------|-----------|
| | Aeronautica Militare - Comando 1^ Regione Aerea - Ufficio Territorio e Patrimonio | aeroregione1@postacert.difesa.it | | | |
| | ENAC - Direzione Pianificazione e Progetti | protocollo@pec.enac.gov.it pianificazione.progetti@enac.gov.it | | | |
| | Agenzia del Demanio - Direzione Regionale Emilia Romagna | Dre.EmiliaRomagna@pce.agenziademanio.it | | | |
| | Esercito Italiano - Comando Militare Esercito ER - Ufficio Personale Logistico e Servizi Militari | cdo_rfc_emilia_rom@postacert.difesa.it | | | |
| | Comando Provinciale Vigili del Fuoco Reggio Emilia | com.reggioemilia@cert.vigilfuoco.it | | | |
| | Corpo Forestale dello Stato - Comando prov.le Reggio Emilia | cp.reggioemilia@pec.corpoforestale.it | | | |
| | Diocesi di Reggio Emilia e Guastalla | reggioemilia-guastalla@pec-idsc.it | | | |
| | Prefettura di Reggio Emilia | protocollo.prefre@pec.interno.it | | | |
| Anna Campeol | Provincia di Reggio Emilia | provinciadireggioemilia@cert.provincia.re.it |  | X | |
| | Regione Emilia - Romagna | urp@postacert.regione.emilia-romagna.it | | | |
| | Soprintendenza Archeologia, belle arti e paesaggio per la città metropolitana di Bologna E le province di Modena, Reggio Emilia e Ferrara (SABAP-BO) | mbac-sabap-bo@mailcert.beniculturali.it | | | |
| | Segretariato regionale del Ministero dei Beni e delle Attività Culturali E del Turismo per l'Emilia-Romagna Direzione regionale per i beni culturali e paesaggistici | mbac-sr-ero@mailcert.beniculturali.it mbac-dr-ero@mailcert.beniculturali.it | | | |
| | | | | | |
| | | | | | |

CONFERENZA DI PIANIFICAZIONE VARIANTE A PSC E RUE

razionalizzazione delle previsioni commerciali, finalizzata alla valorizzazione della città storica

Mercoledì 18 gennaio 2017

| Nome/Cognome | Ente | E-mail | Firma | Delegato | PG Delega |
|--------------|---|---|-------|----------|-----------|
| | | | | | |
| | ENEL S.p.A Distribuzione territoriale Rete Emilia-Romagna | eneldistribuzione@pec.enel.it | | | |
| | IREN S.p.A | irenspace@pec.gruppoiren.it ireti@pec.ireti.it | | | |
| | SNAM Distretto Centro Orientale - Centro di Reggio Emilia | centroreggioemilia@snamretegas.it | | | |
| | TELECOM ITALIA S.P.A | telecomitalia@pec.telecomitalia.it | | | |
| | Terna S.p.A. - Rete Elettrica Nazionale | info@pec.terna.it | | | |
| | | | | | |
| | | | | | |
| | | | | | |
| | | | | | |
| | | | | | |

CONFERENZA DI PIANIFICAZIONE VARIANTE A PSC E RUE

razionalizzazione delle previsioni commerciali, finalizzata alla valorizzazione della città storica

Mercoledì 18 gennaio 2017

| Nome/Cognome | Ente | E-mail | Firma | Delegato | PG Delega |
|--------------|------|--------|-------|----------|-----------|
| | | | | | |
| | | | | | |
| | | | | | |
| | | | | | |
| | | | | | |
| | | | | | |
| | | | | | |
| | | | | | |
| | | | | | |
| | | | | | |
| | | | | | |
| | | | | | |
| | | | | | |
| | | | | | |